



Rutebeskrivelse Bornholm	Bornholms lange hvide sandstrande Balka – Arnager i alt ca. 30 km.
-----------------------------	---

RUTEBESKRIVELSE:

1. Beskriv kajakruten – gerne som en introduktion (evt. med gps-koordinater):

Med start på Bornholms mest familievenlige strand (lavvandet langt ud) med sand der er så fint, at det blev benyttet i timeglas i gamle dage, er der lagt op til en rotur langs strande man ellers skal rejse til Bahamas øerne for at opleve! På nær enkelte stenodder (rev), er der sand på hele ruten og landgang kan stort set ske overalt.

Ved Snogebæk skal der roes langt udenom sandstensrevet "Salthammer rev" (odde) men ellers er der lagt op til kystnær roning hvor det er muligt at komme tæt på strandens øvrige gæster.

Ved særlige syd- og vestlige vindforhold kan bølgerne rejse sig p.g.a sandrevlerne og blive "drilske" ved Dueoddepynten, men når pynten er rundet er der "ro på igen". Ro evt. hundrede meter udenfor den brækkende sø, så skulle du være "helgarderet".

Midt på roturen kommer man til Raghhammer som er militært skydeterræn.

Der er fri passage i hele juli måned medens man på andre tider bør orientere sig om skydninger på: <http://forsvaret.dk/FBE/Skydeaktiviteter>

Bemærk: Der kan ved fralandsvind nogen gange høres skydninger. De foregår på afspærringsfri baner, så ro roligt videre hvis den røde kugle inde på stranden ikke er hejst.

2. Hvor lang er ruten cirka?

30 km.

3. Hvilke etaper kan ruten inddeles i (gerne med gps-koordinater)?

Balka – Naturlejrplads Strandmarken+ ca. 10,5 km.
Naturlejrplads Strandmarken – Boderne ca. 10,1 km.
Boderne- Arnager ca. 9,3 km. (Shelterplads 6,7 km).

4. Hvor er der gode landgangssteder (evt. med gps-koordinater)?

Over hele ruten, så det er umuligt at beskrive. Se derfor GPS-koordinater med forslag

4a. Hvor er der gode overbæringssteder (evt. med gps-koordinater)?

Ikke aktuelt for Bornholm.

5. Hvilken sværhedsgrad har ruten/etaperne (EPP 1-6)?

Vi har ingen forhold der kan klassificeres efter EPP - tidevandsstrømme - snævre passager o.lign. Derimod er det afgørende hvilken vindretning og styrke der er gældende på dagen, hvor vurderingen foretages. Det niveau vi frigiver vores roere til svarer til EPP2 med pil opad.

SÆRLIGE KARAKTERISTIKA:

6. Hvilke særlige karakteristika er der ved ruten?

De lange hvide strande med det fine sand som det kun kan opleves på Bornholm – og på Bahamas øerne!

Selv i turisthøjsæsonen er det muligt at finde øde steder hvor man kan gøre ophold.

7. Har ruten særlige seværdigheder?

Enkelte små fiskerlejer som Snogebæk havn, Bakkerne havn, Boderne og Arnager havne.

Ca. 800 m N for Dueodde Vandrerhjem ligger der to tyske artilleristillinger opført i 40'erne. De skulle sammen med artilleri på den tyske kyst være med til at afspærre den sydlige del af Østersøen.

Kanonerne blev aldrig monteret før krigen sluttede og russerne besatte Bornholm i 11 måneder.

Du kan stadig se spor fra skyttegravene på Dueodde.

8. Hvordan vil du beskrive evt. kyst, strande, havne?

Er beskrevet andetsteds.

9. Hvordan vil du beskrive evt. søer eller åer?

Ikke aktuelt for Bornholm

10. Hvordan vil du beskrive rutens flora & fauna – eksempelvis fugle og sæler, geologi eller biologi?

Dette kan godt udfyldes, men kræver svar fra medarbejdere ved Natur Bornholm og/el. SNS.

Hvis det er så vigtigt, vil jeg gerne indhente oplysningerne, men det bliver nok først mellemjulen.

FACILITETER

11. Hvor er der p-pladser i forbindelse med ruten (evt. med gps-koordinater)?

Er beskrevet under samlet koordinatoversigt.

12. Hvor er der mulighed for overnatning (lejrpladser) - (evt. med gps-koordinater)?

Er beskrevet under samlet koordinatoversigt.

13. Hvor er der mulighed for at spise – evt. café (evt. med gps-koordinater)?

Er beskrevet under samlet koordinatoversigt.

14. Hvor er der toiletter (evt. med gps-koordinater)?

Er beskrevet under samlet koordinatoversigt.

15. Hvor er der kajakudlejning (evt. med gps-koordinater)?

Butik Maritim

Rebslagervej 7, Tejn

3770 Allinge

Tlf: +45 5648 0370

www.butik-maritim.dk/kajakudstyrudlejning

Havkajak Bornholm

Jens Jørgensen

Strandvejen 5, Aarsdale (ml. Svaneke & Nexø)

3740 Svaneke

Tlf. +45 2989 1840

www.havkajakbornholm.dk

16. Hvor er der evt. cykeludlejning (evt. med gps-koordinater)?

Bornholms Cykeludlejning

Nordre Kystvej 5 * 3700 Rønne
Tlf. 5695 1359
www.bornholms-cykeludlejning.dk

Nordbornholms Cykelforretning

Pilegade 1 * 3770 Allinge
Tlf. +45 5648 0291 Mobil: +45 3028 4299
www.nordbornholmscykelforretning.dk

BOSS CYKLER

Kannikegardsvej 10, Balka * 3730 Nexø
Tlf. 5649 4474
www.bosscykler.dk

BOSS CYKLER

Søndergade 14 * 3740 Svaneke
Tlf. 5649 7574
www.bosscykler.dk

SÆRLIGE UDFORDRINGER:

17. Er der specielle hensyn at tage på ruten?

Lidt omkring "odderne" som er beskrevet andetsteds

18. Er der særlige regler for sejlads I MENER VEL RØNING! ?

Raghammer skydeterræn (undtagen juli måned) – se under 23.
Der er mange små odde (pynter) på denne tur. Hvor der er en odde (pynt) er der som regel også lidt lavt og sten, så vær opmærksom ved odderne. Undtagelsen er Dueoddepynten. Her er ingen sten men kun lavt til tider, hvilket skyldes sandbanker der hele tiden flytter sig.

19. Vil I anbefale særlig påklædning/udstyr?

Ikke ud over hvad man har lært i forbindelse med sikkerhed.

21. Hvad skal man som bruger lægge mærke til?

Vores smukke og afvekslende natur, især skrænterne mellem Sose odde og Arnager med sine flotte forskellige geologiske stenarter og den afvekslende bevoksning.

22. Hvad skal man som bruger undgå?

Se under nr. 18

23. Er der særlige advarsler i området - skydeterræn, private arealer, fuglebeskyttelse, dyreliv (evt. med gps-koordinater)?

Midt på roturen kommer man til Raghammer som er militært skydeterræn.
Der er fri passage i hele juli måned medens man på andre tider bør orientere sig om skydninger på: <http://forsvaret.dk/FBE/Skydeaktiviteter> **Bemærk:** Der kan ved fralandsvind nogen gange høres skydninger. De foregår på afspærringsfri baner, så ro roligt videre hvis den røde kugle inde på stranden ikke er hejst.

24. Er der særlige gunstige (års)tider for kajakroning på ruten?

Kan roes hele året i fornuftigt vejr

25. Yderligere oplysninger?

De tre kajakklubber på Bornholm

Rønne Roklub (også inriggere) Remisevej 16 * 3700 Rønne www.roenneroklub.dk	Nexø Kajakklub Stenbrudsvej 2 * 3700 Nexø www.nexoekajakklub.dk	Hammerodde Kajakklub Sandvig Havn * 3770 Allinge www.hammeroddekajakklub.dk
--	--	--

LINKS:

26. Evt. links til ruten eller faciliteter i forbindelse med ruten:

Findes ikke på nogen klubbers hjemmeside. En privat hjemmeside med flere oplysninger omkring kajakroning ved Bornholm findes på: www.kajaksteen.dk (forfatter af denne rutebeskrivelse).

Klubbens hjemmeside: Se under pkt. 25

Overnatningsmuligheder: Se under GPS-koordinater

Udlejning: Af hvad? Kajak og cykler er oplyst i dette skema.

BILLEDER:

27. Har I billeder af/fra ruten, som vi kan bruge til illustration (sendes til naturruter@gmail.com)?

Se bilag med tekstforslag. Fotos må frit benyttes hvis flg. oplyses (ikke efter hvert foto men bare på den side hvori fotos benyttes).

Foto: kajaksteen.dk

KONTAKTPERSON:

28. Kontaktperson (oplysninger kun til internt brug)

Navn: Steen Paldan

Evt. klub: Rønne Roklub

Stilling i klub: Ingen


Telefonnummer: 4014 4995

Mailadresse: steen@paldan.info hjemmeside under opbygning www.kajaksteen.dk

Udfyldt skema sendes til Jesper Himmelstrup – jesper@goko.dk - senest d. 10. december.


Bilag, **samlede koordinater** (i turrækkefølge) taget fra Google Earth.

Hvor der angives xxx-havn, er målet angivet midt i indsejlingen, så den kan findes i tæt tåge.

Navn: 


Breddegrad:

Længdegrad:

Navn: 


Breddegrad:

Længdegrad:

Navn: 


Breddegrad:

Længdegrad:

Navn: 


Breddegrad:

Længdegrad:

Navn: 


Breddegrad:

Længdegrad:

Navn: 


Breddegrad:

Længdegrad:

Navn: 

Breddegrad:

Længdegrad:

Navn: 

Breddegrad:

Længdegrad:

Navn:



Breddegrad:

Længdegrad:

Navn:



Breddegrad:

Længdegrad:

Navn:



Breddegrad:

Længdegrad:

Navn:



Breddegrad:

Længdegrad:

Navn:



Breddegrad:

Længdegrad:

Navn:



Breddegrad:

Længdegrad:

Navn:



Breddegrad:


Længdegrad:

Navn:



Breddegrad:

Længdegrad:

Navn: Bakkerne havn, toiletter, parkering. Røgeri/restaurant 250 m mod NØ 


Breddegrad: 54°59'57.58"N

Længdegrad: 14°59'24.22"Ø

Navn: Restaurant Kadau, toiletter. Vestre Sømark 


Breddegrad: 55° 0'16.24"N

Længdegrad: 14°58'8.60"Ø

Navn: Østligste markering Raghammer skydeterræn. Er RØD kugle hejst er passage FORBUDT. 


Breddegrad: 55° 0'24.07"N

Længdegrad: 14°57'19.56"Ø

Navn: Vestlige markering Raghammer skydeterræn. Er RØD kugle hejst er passage FORBUDT. 

Breddegrad: 55° 1'22.69"N

Længdegrad: 14°54'28.50"Ø

Navn: Boderne havn. Toiletter, parkering, restaurant. Mulighed for teltslagning V på havnen. 

Breddegrad: 55° 1'19.42"N

Længdegrad: 14°54'19.34"Ø

Navn: Rønne Roklub's sommerhus 

Breddegrad: 55° 1'30.31"N

Længdegrad: 14°53'59.72"Ø

Navn: Naturlejrplads Sose, bag første klitrække 


Breddegrad: 55° 2'32.22"N

Længdegrad: 14°50'40.78"Ø

Navn: Sose odde. Lavvandet, ro udenom her 


Breddegrad: 55° 2'21.91"N

Længdegrad: 14°49'54.56"Ø

Navn: Shelterplads. Pas på rev lige ud for. Landgang ca. 200 m mod Ø anbefales 

Breddegrad: 55° 3'5.07"N

Længdegrad: 14°48'21.14"Ø

Navn: Mål Arnager, toiletter, kiosk og P-plads (Lavvandet område med lidt sten). 

Breddegrad: 55° 3'8.78"N

Længdegrad: 14°46'38.60"Ø

Fotos.

Desværre er der ikke meget ved at tage fotos af lange hvide strande – så det er meget sparsomt med fotos på denne rute.



Arnager-shelter-1



Arnager-shelter-landgangoestfor-sten



Arnager-shelter-opgangfrastrand



Bakene-havn



Bakene-havn2



BoderneHavn



Broen-Arnager-havn



Dueodde-fyr



Flottere-findes-det-ikke (1)



Kilometervis-af-hvide-sandstrande



Mest-sand-lidt-stenodder



Naturlejplads-Strandmarken-herinde



Særligt-lys-paa-Bornholm



Sose-teltplads-2



Stenodder-flere-steder



Strandmarken-naturlejplads

Kort



Navn: Østligste markering Raghammer skydeterræn. Er RØD kugle hejst er passage FORBUDT.

Breddegrad: 55° 0'24.07"N

Længdegrad: 14°57'19.56"Ø

Navn: Vestlige markering Raghammer skydeterræn. Er RØD kugle hejst er passage FORBUDT.



Breddegrad: 55° 1'22.69"N

Længdegrad: 14°54'28.50"Ø



Bornholm Syd kort2

Skov- og Naturstyrelsens arealer

Naturteltplads Sose
4-5 telte, toiletter på
P-plads 200 m derfra

Rønne Roklubs
sommerhus

Boderne havn.
Toiletter
Restaurant & P-plads
Mulighed for teltslagning
V for havnen

Skydeområde

Mål, ca. 150 m V
for bro. P-plads,
toiletter & kiosk

Shelterplads ca.
100 meter fra
kysten midt på
skrænten.
Landgang sker Ø
for p.g.a. stenrev
lige ud for
pladsen